

Factura

ANTULIO ROBERTO, LÓPEZ BARRERA

Nit Emisor: 9816097

ANTULIO ROBERTO LOPEZ BARRERA

4 CALLE 11-99 zona 1, Mixco, GUATEMALA

NIT Receptor: 3440273

Nombre Receptor: MINISTERIO DE AGRICULTURA GANADERIA Y ALIMENTACION

NÚMERO DE AUTORIZACIÓN:

CE0D813C-7840-42B3-968E-19C5BA3F3C12

Serie: CE0D813C Número de DTE: 2017477299

Numero Acceso:

Fecha y hora de emisión: 29-dic-2022 08:45:54

Fecha y hora de certificación: 01-dic-2022 08:45:55

Moneda: GTQ

#No	B/S	Cantidad	Descripcion	P. Unitario con IVA (Q)	Descuentos (Q)	Otros Descuentos(Q)	Total (Q)	Impuestos
1	Servicio	1	POR SERVICIOS TÉCNICOS PRESTADOS AL MINISTERIO DE AGRICULTURA, GANADERÍA Y ALIMENTACIÓN, SEGÚN CONTRATO ADMINISTRATIVO No. 2022-10-3-695, CORRESPONDIENTE AL MES DE DICIEMBRE DE 2022.	7,000.00	0.00	0.00	7,000.00	IVA 750.000000
TOTALES:					0.00	0.00	7,000.00	IVA 750.000000

* Sujeto a pagos trimestrales ISR

CANCELADO

Datos del certificador

Superintendencia de Administracion Tributaria NIT: 16693949



[Handwritten signature]

Ina. Oscar Cruz Ramos



[Handwritten signature]
Licda. Pahola Méndez Mata
Directora

Instituto Geográfico Nacional



"Contribuyendo por el país que todos queremos"

Información del DTE



Régimen de Factura Electrónica en Línea Verificación de Documento Tributario Electrónico

Factura (FACT)	
EMISIÓN	
Fecha Emisión:	29/12/2022 08:45:54
Emisor:	9816097 - ANTULIO ROBERTO, LÓPEZ BARRERA
Establecimiento:	1 - ANTULIO ROBERTO LOPEZ BARRERA
Receptor:	3440273 - MINISTERIO DE AGRICULTURA GANADERIA Y ALIMENTACION
Monto Total:	GTQ 7,000
No. de acceso:	
CERTIFICACIÓN	
Autorización:	CE0D813C-7840-42B3-968E-19C5BA3F3C12
Serie:	CE0D813C
Número del DTE:	2017477299
ACEPTACIÓN SAT	
Acuse de recibo:	FCID202220221201T08:45:5506:00CE0D813C784042B3968E19C5BA3F3C12
Fecha de la consulta: 01/12/2022 08:51:45	

NOTA: Si la información no coincide con el documento que tiene en su poder, denúncielo aquí:

<https://portal.sat.gob.gt/portal/denuncias/>

INFORME MENSUAL DE ACTIVIDADES

PERÍODO: DICIEMBRE DE 2,022

REGLÓN: 029 "OTRAS REMUNERACIONES DE PERSONAL TEMPORAL"

OBJETO: "SERVICIOS TÉCNICOS PARA COLABORAR EN LAS DIVERSAS ACTIVIDADES DE LA DIVISIÓN DE APOYO AL CATASTRO.

TIPO DE SERVICIO: TECNICOS

PRESTADO EN: INSTITUTO GEOGRÁFICO NACIONAL

NO. DE CONTRATO: 2022-10-3-695

PLAZO DEL CONTRATO: DEL 03 DE OCTUBRE AL 31 DE DICIEMBRE DE 2022

En cumplimiento a la cláusula segunda del Contrato Administrativo 2022-10-3-695, suscrito con mi persona, presento ante usted el informe mensual de actividades realizadas:

ACTIVIDADES DESARROLLADAS Y RESULTADOS OBTENIDOS:

1. Servicios técnicos para colaborar en actividades de transcripción de información de la División de Apoyo al Catastro.

Actividad: Colaboré en servicios técnicos en la División de Apoyo al Catastro en la transcripción de documentos para el estudio de límites de los municipios de Mataquescuintla y San Carlos Alzatate del departamento de Jalapa.

Resultados: Colaboré en servicios técnicos para la transcripción y análisis técnico de la información documental obtenida en los archivos de la División de Apoyo al Catastro del Instituto Geográfico Nacional; en su primera fase, para el estudio de límites intermunicipales de los municipios de Mataquescuintla y San Carlos Alzatate del departamento de Jalapa.

2. Servicios técnicos para colaborar en procesos de investigación documental y estudio de límites intermunicipales.

Actividad: Colaboré en servicios técnicos en la División de Apoyo al Catastro en la obtención de documentos para el estudio de límites de los municipios de Mataquescuintla y San Carlos Alzatate del departamento de Jalapa.

Resultados: Colaboré en servicios técnicos para la Recopilación de información documental en los archivos de la División de Apoyo al Catastro y otros archivos, para el estudio de límites intermunicipales de los municipios de Mataquescuintla y San Carlos Alzatate del departamento de Jalapa.

3. **Servicios técnicos para colaborar en dar asistencia a usuarios respecto a dudas sobre temas catastrales y productos de la División de Apoyo al Catastro**

Actividad: Colaboré en servicios técnicos en la División de Apoyo al Catastro en atención a usuarios para la resolución de dudas de límites intermunicipales.

Resultado: Colaboré en servicios técnicos para la reunión obtenida con representantes de la Municipalidad de Amatitlán para proporcionar información de sus límites intermunicipales con el municipio de Villa Nueva del departamento de Guatemala.

4. **Servicios técnicos para colaborar en la recopilación de información en atención de requerimientos que ingresan a la división de Apoyo al Catastro.**

Actividad: Colaboré en servicios técnicos en la División de Apoyo al Catastro en análisis y resolución de dudas y ubicación de varias fincas para dar respuesta a requerimientos enviados por Instituciones Públicas y varias municipalidades del interior de la República.

Resultados: Colaboré en servicios técnicos para el ploteo de coordenadas, elaboración del shape y análisis comparativo para la resolución de dudas de límites intermunicipales, ploteo de coordenadas y ubicación de fincas en respuesta a varios requerimientos enviados a la División de Apoyo al Catastro.

5. **Servicios técnicos en Otras actividades que sean asignadas.**


Actividad: Colaboré en el Área de Mercadeo y Ventas del Instituto Geográfico Nacional.

Resultados: Colaboré en la Resolución de dudas al público en general, referente a la ubicación de propiedades y verificación de límites municipales de varios municipios de la República.


Actividad: Colaboré en servicios técnicos en la División de Apoyo al Catastro en el trazo de límites intermunicipales en hojas cartográficas escala 1:50,000 solicitado por varias municipalidades del interior de la República.

Resultados: Colaboré en servicios técnicos para el Trazo de límites intermunicipales en hojas cartográficas escala 1:50,000 de los municipios de Huehuetenango y Malacatancito del departamento de Huehuetenango.

F.


Antulio Roberto Lopez Barrera.
DPI: 2344 91493 1302
Celular: 51717876

F.


Ing. Oscar Cruz Ramos
Sub Director General
Con Funciones Temporales
Instituto Geográfico Nacional -IGN-




Lidia Páez Méndez Mata
Directora
Instituto Geográfico Nacional



INFORME FINAL DE ACTIVIDADES

PERÍODO: DEL 03 DE OCTUBRE AL 31 DE DICIEMBRE DE 2,022

REGLÓN: 029 "OTRAS REMUNERACIONES DE PERSONAL TEMPORAL"

OBJETO: "SERVICIOS TÉCNICOS PARA COLABORAR EN LAS DIVERSAS ACTIVIDADES DE LA DIVISIÓN DE APOYO AL CATASTRO.

TIPO DE SERVICIO: TECNICOS

PRESTADO EN: INSTITUTO GEOGRÁFICO NACIONAL

NO. DE CONTRATO: 2022-10-3-695

PLAZO DEL CONTRATO: DEL 03 DE OCTUBRE AL 31 DE DICIEMBRE DE 2022

En cumplimiento a la cláusula segunda del Contrato Administrativo 2022-10-3-695, suscrito con mi persona, presento ante usted el informe final de actividades realizadas:

ACTIVIDADES DESARROLLADAS Y RESULTADOS OBTENIDOS:

1. Servicios técnicos para colaborar en actividades de transcripción de información de la División de Apoyo al Catastro.

Actividad: Colaboré en servicios técnicos en la División de Apoyo al Catastro en la transcripción de documentos para el estudio de límites de los municipios de San Rafael Las Flores del departamento de Santa Rosa y San Carlos Alzatate del departamento de Jalapa, durante el periodo del contrato comprendido de octubre a diciembre.

Resultados: Colaboré en la transcripción y análisis técnico de la información documental obtenida en los archivos de la División de Apoyo al Catastro y la División de Geografía del Instituto Geográfico Nacional; en su primera fase, para el estudio de límites intermunicipales de los municipios de San Rafael Las Flores del departamento de Santa Rosa y San Carlos Alzatate del departamento de Jalapa, durante los meses de octubre a diciembre.

Actividad: Colaboré en servicios técnicos en la División de Apoyo al Catastro en la transcripción de documentos para el estudio de límites de los municipios de Mataquescuintla y San Carlos Alzatate del departamento de Jalapa, durante el periodo del contrato comprendido de octubre a diciembre.

Resultados: Colaboré en la transcripción y análisis técnico de la información documental obtenida en los archivos de la División de Apoyo al Catastro del Instituto Geográfico Nacional; en su primera fase, para el estudio de límites intermunicipales de los municipios de Mataquescuintla y San Carlos Alzatate del departamento de Jalapa. durante los meses de octubre a diciembre.

2. Servicios técnicos para colaborar en procesos de investigación documental y estudio de límites intermunicipales.

Actividad: Colaboré en servicios técnicos en la División de Apoyo al Catastro, en la obtención de documentos para el estudio de límites de los municipios de San Rafael Las Flores del departamento de Santa Rosa y San Carlos Alzatate del departamento de Jalapa, durante el periodo del contrato comprendido de octubre a diciembre.

Resultados: Colaboré en servicios técnicos para la Recopilación de información documental en los archivos de la División de Apoyo al Catastro y la División de Geografía del Instituto Geográfico Nacional y otros archivos, para el estudio de límites intermunicipales de los municipios de San Rafael Las Flores del departamento de Santa Rosa y San Carlos Alzatate del departamento de Jalapa, durante los meses de octubre a diciembre.

Actividad: Colaboré en servicios técnicos en la División de Apoyo al Catastro en la obtención de documentos para el estudio de límites de los municipios de Mataquescuintla y San Carlos Alzatate del departamento de Jalapa, durante el periodo del contrato comprendido de octubre a diciembre.

Resultados: Colaboré en servicios técnicos para la Recopilación de información documental en los archivos de la División de Apoyo al Catastro del Instituto Geográfico Nacional y otros archivos, para el estudio de límites intermunicipales de los municipios de Mataquescuintla y San Carlos Alzatate del departamento de Jalapa, durante los meses de octubre a diciembre.

3. Servicios técnicos para colaborar en dar asistencia a usuarios respecto a dudas sobre temas catastrales y productos de la División de Apoyo al Catastro

Actividad: Colaboré en la División de Apoyo al Catastro en atención a usuarios para la resolución de dudas de límites intermunicipales. *durante el periodo del contrato comprendido de octubre a diciembre.*

Resultado: Colaboré en reunión obtenida con representantes de la Municipalidad de La Democracia del departamento de Escuintla para proporcionar información de sus límites intermunicipales con el municipio de La Gomera del departamento de Escuintla durante el mes de octubre.

Actividad: Colaboré en servicios técnicos en la División de Apoyo al Catastro en atención a usuarios para la resolución de dudas de límites intermunicipales, *durante el periodo del contrato comprendido de octubre a diciembre*

Resultado: Colaboré en reunión obtenida con representantes de la Municipalidad de Guanagazapa del departamento de Escuintla, para proporcionar información de sus límites intermunicipales con el municipio de Iztapa del departamento de Escuintla, durante el mes de noviembre.

Actividad: Colaboré en servicios técnicos en la División de Apoyo al Catastro en atención a usuarios para la resolución de dudas de límites intermunicipales. *durante el periodo del contrato comprendido de octubre a diciembre.*

Resultado: Colaboré en reunión obtenida con representantes de la Municipalidad de Amatitlán del departamento de Guatemala, para proporcionar información de sus límites intermunicipales con el municipio de Villa Nueva del departamento de Guatemala, durante el mes de diciembre.

4 Servicios técnicos para colaborar en la recopilación de información en atención de requerimientos que ingresan a la división de Apoyo al Catastro.

Actividad: Colaboré con servicios técnicos en la División de Apoyo al Catastro, en análisis y resolución de dudas y ubicación de varias fincas para dar respuesta a requerimientos enviados por Instituciones Públicas y varias municipalidades del interior de la República, *durante el periodo del contrato comprendido de octubre a diciembre.*

Resultados: Colaboré en el ploteo de coordenadas, elaboración del shape y análisis comparativo para la resolución de dudas de límites intermunicipales y ubicación de fincas en respuesta a varios requerimientos enviados a la División de Apoyo al Catastro, durante los meses de octubre a diciembre.

5. Servicios técnicos en Otras actividades que sean asignadas.

Actividad: Colaboré en el Área de Mercadeo y Ventas del Instituto Geográfico Nacional, *durante el periodo del contrato comprendido de octubre a diciembre.*

Resultados: Colaboré en la Resolución de dudas al público en general, referente a la ubicación de fincas y propiedades y verificación de límites municipales de varios municipios de la República, durante los meses de octubre a diciembre.

Actividad: Colaboré con la División de Apoyo al Catastro en el trazo de límites intermunicipales en hojas cartográficas escala 1:50,000 solicitado por varias municipalidades del interior de la República, *durante el periodo del contrato comprendido de octubre a diciembre.*

Resultados: Colaboré en el Trazo de límites intermunicipales en hojas cartográficas escala 1:50,000 de los municipios de La Democracia y La Gomera del departamento de Escuintla, San Bernardino del departamento de Suchitepéquez y los municipios de Huehuetenango y Malacatancito del departamento de Huehuetenango. durante los meses de octubre a diciembre.

F.




Antulio Roberto Lopez Barrera.

DPI: 2344 91493 1302

Celular: 51717876

F.



Ing. Oscar Cruz Ramos

Sub Director General

Con Funciones Temporales

Instituto Geográfico Nacional -IGN-



Licda. Pahola Méndez Mata

Directora

Instituto Geográfico Nacional

